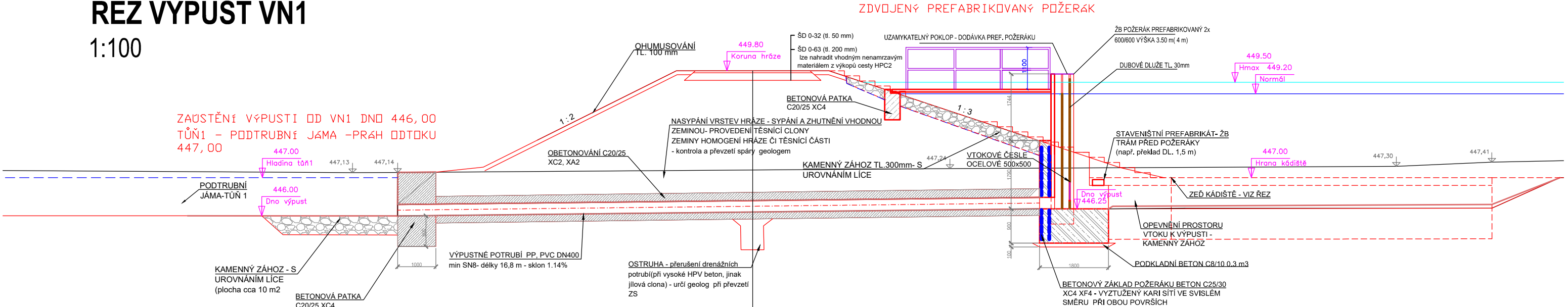
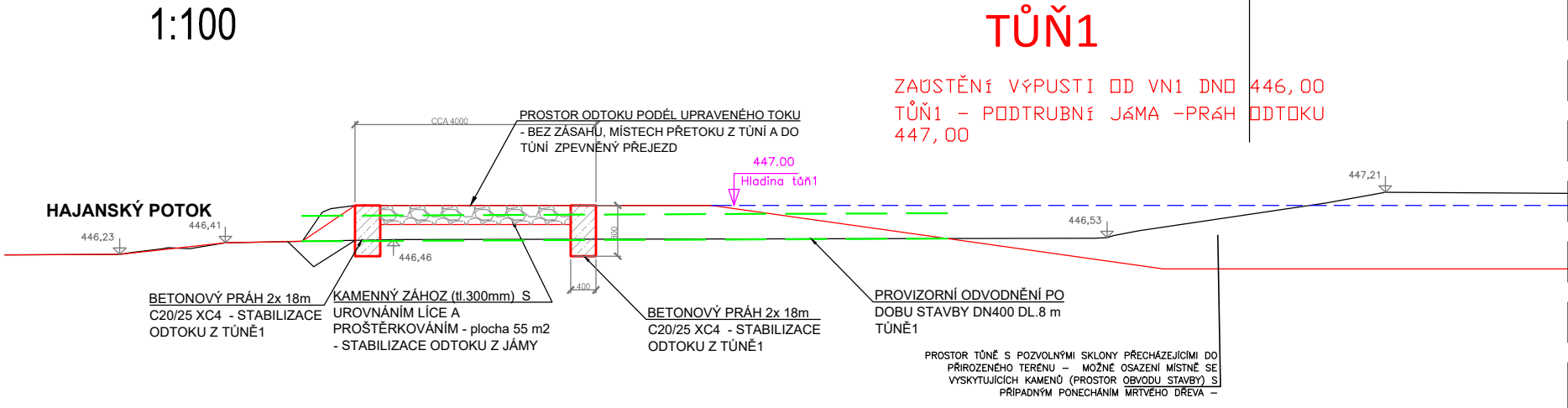


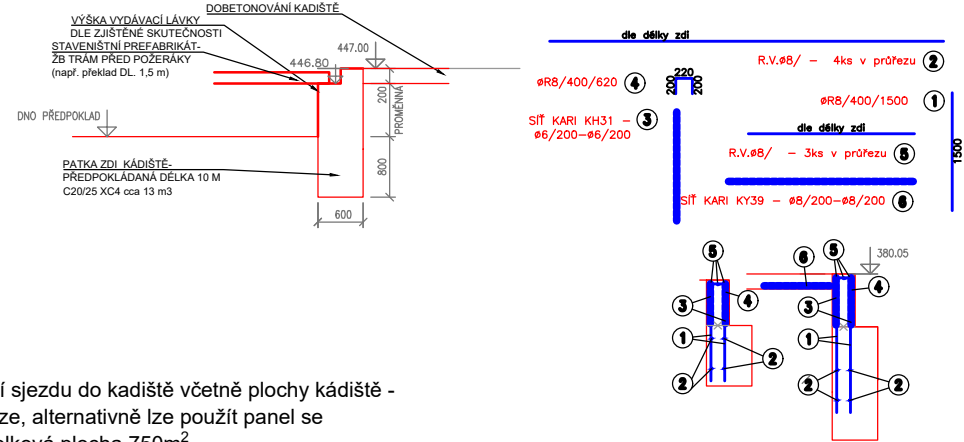
ŘEZ VÝPUST VN1
1:100



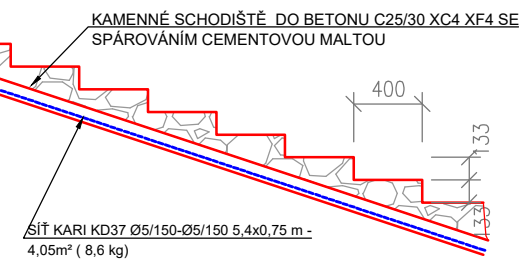
ŘEZ PŘETOK TŮŇ1
1:100



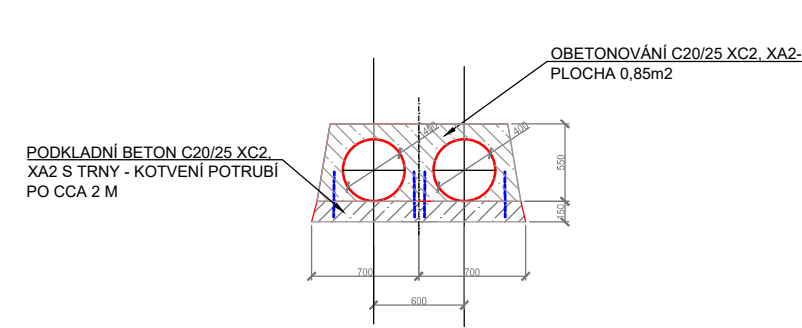
ŘEZ A SCHEMA VÝZTUŽE KADIŠTĚ
1:100



ŘEZ SCHODIŠTĚM
1:50



ŘEZ VÝPUST-OBETONOVÁNÍ
1:50



Poznámka:

součástí realizace je provedení sjezdu do kadiště včetně plochy kadiště - řešení skladby dtto koruna hráze, alternativně lze použít panel se šterkopískovým podsypem - celková plocha 750m²

POLOHOVÝ SYSTÉM - S-JTSK
VÝŠKOVÝ SYSTÉM - B.p.v.

VYPRACOVAL	ING. PAVEL ŠTĚPÁN	HIP	ING. PAVEL ŠTĚPÁN	ING. PAVEL ŠTĚPÁN HLINCOVA HORA 19, 373 71 pošta RUDOLFOV	
PROJEKTANT	ING. PAVEL ŠTĚPÁN	KONTROLOVAL	MICHAL PEŠEK, DiS.		
KRAJ	JIHOČESKÝ	OKRES	STRAKONICE		
OBJEDNATEL	ČR SPÚ - KPÚ pro Jihočeský kraj - pobočka Strakonice				
AKCE: VODNÍ NÁDRŽ VN1 - CHLUM U BLATNÉ				DATUM	01/2022
				STUPEŇ	DSP, DPS
				FORMÁT	6xA4
				MĚŘÍTKO	1:500/1:100
ČÁST STAVBY	-			SO/PS	-
PŘÍLOHA: VÝKRES VÝPUSTI VN1				ČÍSLO PŘÍLOHY	D.8.15

Tato dokumentace včetně všech příloh (s výjimkou dat poskytnutých objednatelem) je duševním vlastnictvím PROJEKTANTA. Objednatel této dokumentace je oprávněn ji využít k účelům vyplývajícím z uzavřené smlouvy bez jakéhokoliv omezení. Jiné osoby (jak fyzické, tak právnické) nejsou bez předchozího výslovného souhlasu objednatele oprávněny tuto dokumentaci ani její části jakkoli využívat, kopírovat (ani jiným způsobem rozmnožovat) nebo zpřístupnit dalším osobám.